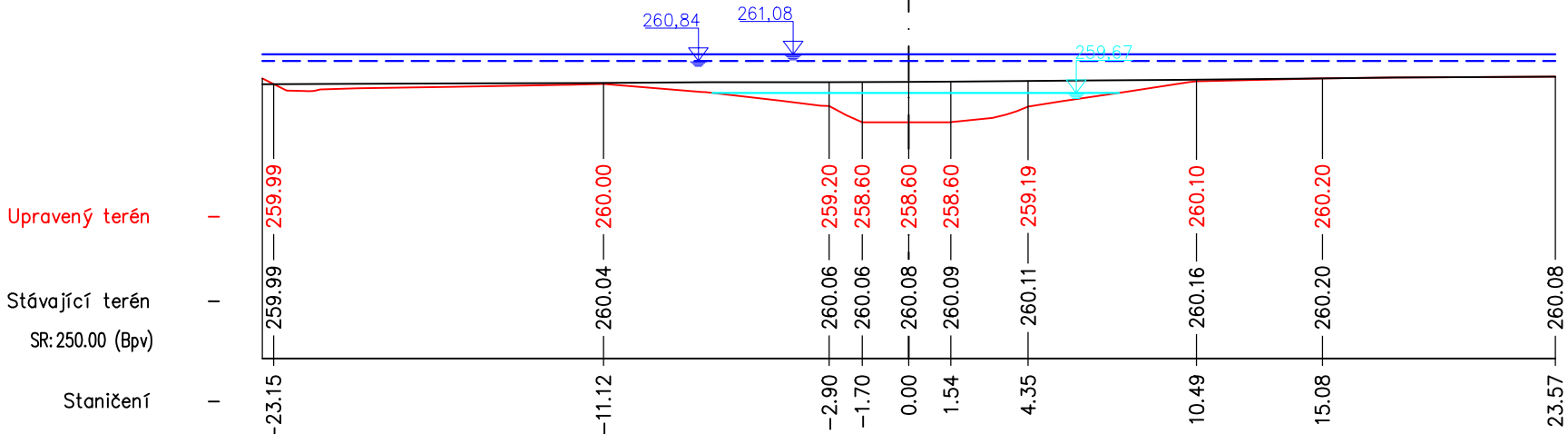
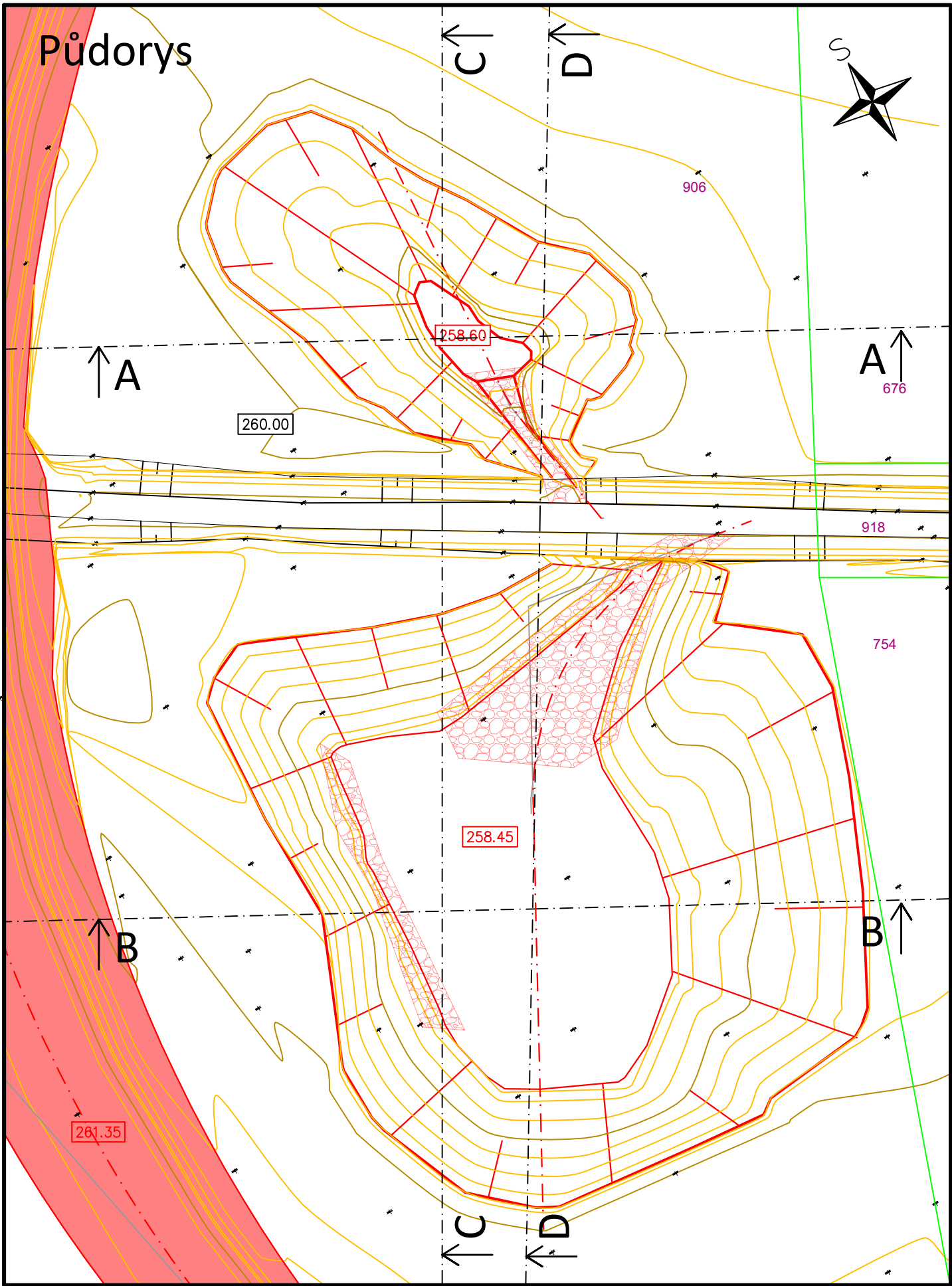
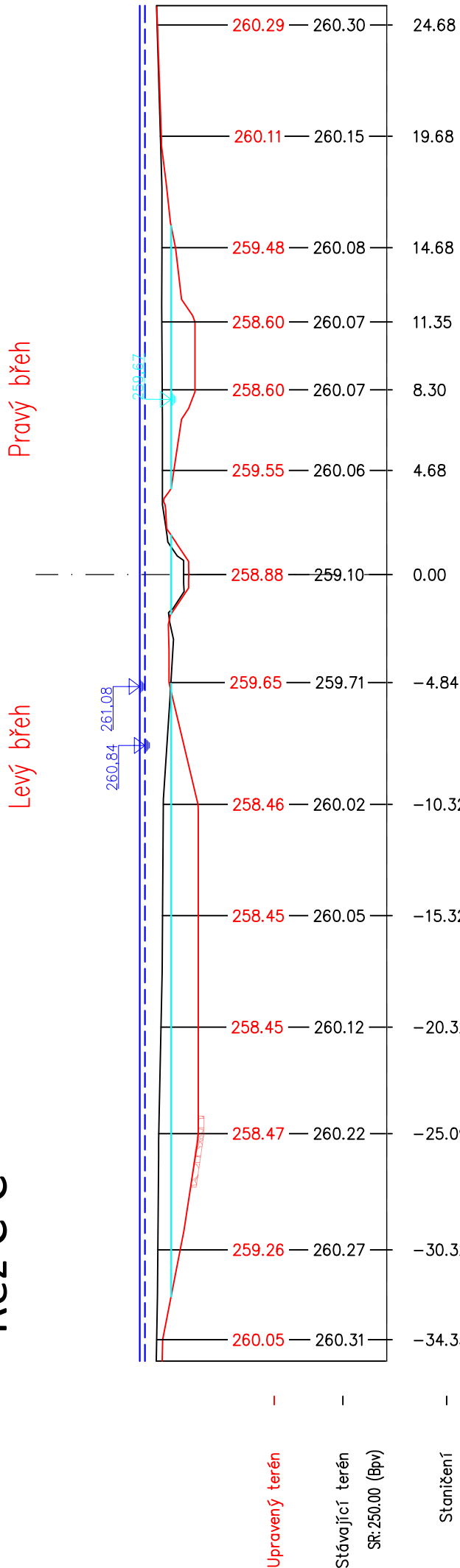


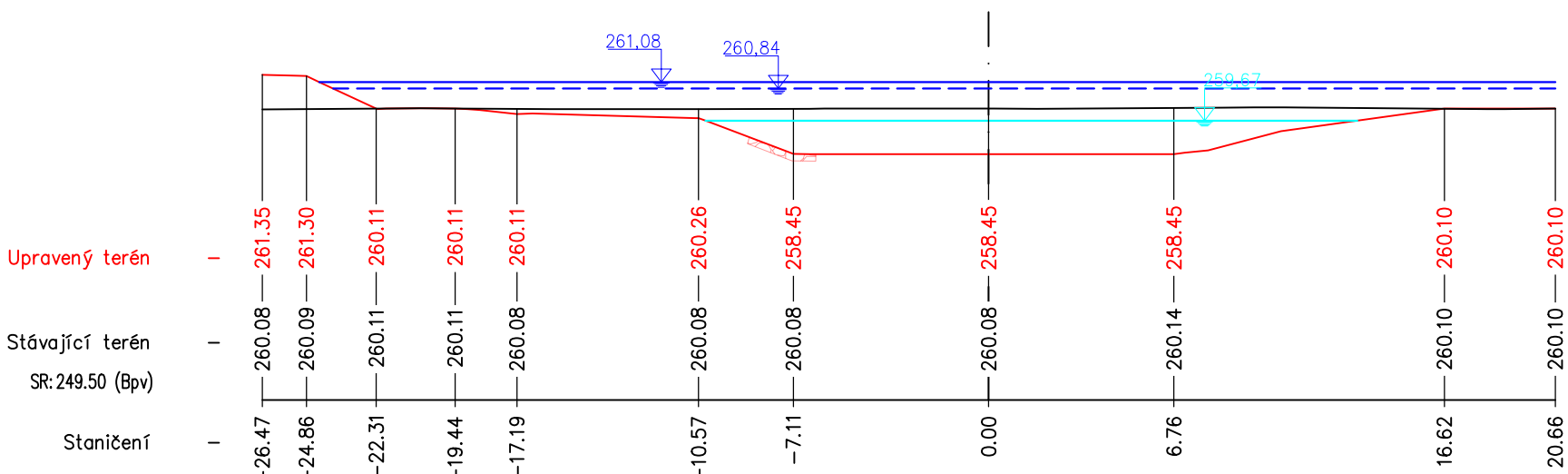
Řez A-A



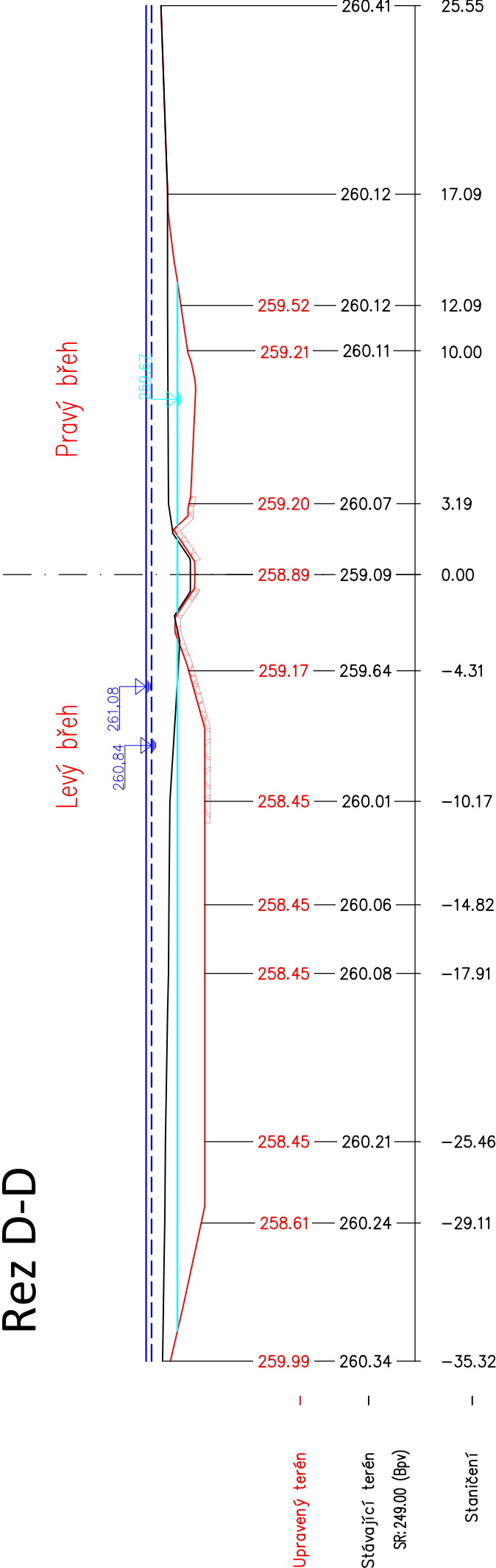
Řez C-C



Řez B-B



Řez D-D



Legenda čar:

- Hlavní vrstevnice (1,0 m)
- Vedlejší vrstevnice (0,2m)
- Hrany terénu ze zaměření
- Upravený terén
- Hladina stálého nadržení 259,75 m n.m.
- Maximální hladina 260,76 m n.m.

Katastr:

- Hranice pozemků
- Parcelní číslo pozemku

Legenda šraf:

- Kamenný pohoz z LK do 150 kg

<b>ENDC on</b> NDCon s.r.o. Zlatnická 10/1582, 110 00 Praha 1, Česká republika, tel.: 224 123 456, e-mail: info@endcon.cz, IČ: 64939511, DIČ: CZ64939511		Vytvářel: [Signature]		Autorizace: [Signature]		Paré: [Signature]	
Investor: SPÚ, Krajský pozemkový úřad pro Královéhradecký kraj Pobočka Hradec Králové, Haškova 357/6, 500 02 Hradec Králové		Vedoucí projekt: [Signature]		Odpovědný: [Signature]		Podpis: [Signature]	
Stavba: R 194 - VHO1 s mokřadem, protierozní opatření v k.ú Dohalice		Formát: A2		Datum: 10/2022		Stupeň: DSP/DPS	
Objekt: SO 01 - VHO1 s mokřadem		Část: D. Dokumentace stavebních objektů		Měřítko: 1:250		Č. zakázky: 889	
Obsah: Mokřad - 2 tůně						Č. přílohy: D.1.7	